



МЭРИЯ ГОРОДА НОВОСИБИРСКА

ПОСТАНОВЛЕНИЕ

От 12.05.2026

№ 4611

Об установлении публичного сервитута в целях размещения объекта электросетевого хозяйства по ул. Громова в Кировском районе

На основании ходатайства об установлении публичного сервитута акционерного общества «Региональные электрические сети» (ИНН 5406291470, ОГРН 1045402509437, адрес: Российская Федерация, Новосибирская область, город Новосибирск, ул. Якушева, 16а), в соответствии со статьей 23, главой V.7 Земельного кодекса Российской Федерации, Федеральным законом от 06.10.2003 № 131-ФЗ «Об общих принципах организации местного самоуправления в Российской Федерации», руководствуясь Уставом города Новосибирска, ПОСТАНОВЛЯЮ:

1. Установить публичный сервитут в целях размещения объекта электросетевого хозяйства «Строительство ЛЭП-0,4 кВ для технологического присоединения энергопринимающих устройств заявителя ЖСК «Петухова-Громова» по адресу: г. Новосибирск, ул. Петухова – Громова (к. н. з. у.: 54:35:051970:128)», его неотъемлемых технологических частей, необходимых для организации электроснабжения населения и подключения (технологического присоединения) к сетям инженерно-технического обеспечения, в отношении:

части земельного участка с кадастровым номером 54:35:051970:128, местоположение земельного участка: установлено относительно ориентира, расположенного в границах участка, адрес ориентира: Российская Федерация, Новосибирская область, город Новосибирск, ул. Петухова – ул. Громова;

части земельного участка с кадастровым номером 54:35:051970:58, местоположение земельного участка: установлено относительно ориентира, расположенного в границах участка, ориентир – жилой дом, адрес ориентира: Российская Федерация, Новосибирская область, город Новосибирск, ул. Петухова, 74.

2. Утвердить границы публичного сервитута согласно приложению к настоящему постановлению.

3. Публичный сервитут устанавливается на 49 лет.

4. Срок, в течение которого использование земельных участков, указанных в пункте 1 настоящего постановления, в соответствии с их разрешенным использованием будет невозможно или существенно затруднено в связи с осуществлением публичного сервитута, – шесть месяцев.

5. Документ, обосновывающий необходимость установления публичного сервитута, предусмотренный подпунктом 6 пункта 2 статьи 39.41 Земельного кодекса Российской Федерации, – договор об осуществлении технологического присоединения к электрическим сетям по индивидуальному проекту от 01.08.2025. № 53-25-9260.



6. Порядок установления зон с особыми условиями использования территорий и ограничения прав на земельные участки, указанные в пункте 1 настоящего постановления, определить в соответствии с постановлением Правительства Российской Федерации от 24.02.2009 № 160 «О порядке установления охранных зон объектов электросетевого хозяйства и особых условий использования земельных участков, расположенных в границах таких зон».

7. Плата за публичный сервитут в отношении земельного участка, указанного в абзаце втором пункта 1 настоящего постановления, устанавливается в размере 0,01 % кадастровой стоимости такого земельного участка за каждый год использования этого земельного участка и вносится единовременным платежом за весь срок публичного сервитута до начала его использования, но не позднее шести месяцев со дня издания постановления.

8. Установить график проведения строительно-монтажных работ при осуществлении размещения объекта электросетевого хозяйства в границах земельных участков, указанных в пункте 1 настоящего постановления, – со дня внесения сведений о публичном сервитуте в Единый государственный реестр недвижимости по 30.10.2026.

9. Акционерному обществу «Региональные электрические сети»:

привести земельные участки, указанные в пункте 1 настоящего постановления, в состояние, пригодное для их использования в соответствии с видом разрешенного использования, снести инженерное сооружение, размещенное на основании публичного сервитута, в сроки, предусмотренные пунктом 8 статьи 39.50 Земельного кодекса Российской Федерации;

заключить соглашение об осуществлении публичного сервитута с правообладателями земельного участка, указанного в абзаце третьем пункта 1 настоящего постановления, в соответствии с положениями статьи 39.47 Земельного кодекса Российской Федерации.

10. Муниципальному бюджетному учреждению города Новосибирска «Институт градостроительного планирования» в течение пяти рабочих дней со дня издания постановления направить его копию в Управление Федеральной службы государственной регистрации, кадастра и картографии по Новосибирской области.

11. Департаменту строительства и архитектуры мэрии города Новосибирска в течение пяти рабочих дней со дня издания постановления:

разместить постановление на официальном сайте города Новосибирска в информационно-телекоммуникационной сети «Интернет»;

направить акционерному обществу «Региональные электрические сети» копию постановления, сведения о лицах, являющихся правообладателями земельных участков, указанных в пункте 1 настоящего постановления, способах связи с ними, копии документов, подтверждающих права указанных лиц на земельные участки.

12. Департаменту организационно-контрольной работы мэрии города Новосибирска в течение пяти рабочих дней со дня издания постановления обеспечить опубликование постановления.

13. Контроль за исполнением постановления возложить на заместителя мэра города Новосибирска – начальника департамента строительства и архитектуры мэрии города Новосибирска.

Мэр города Новосибирска

Никулина
2275245
МБУ «ИГП»



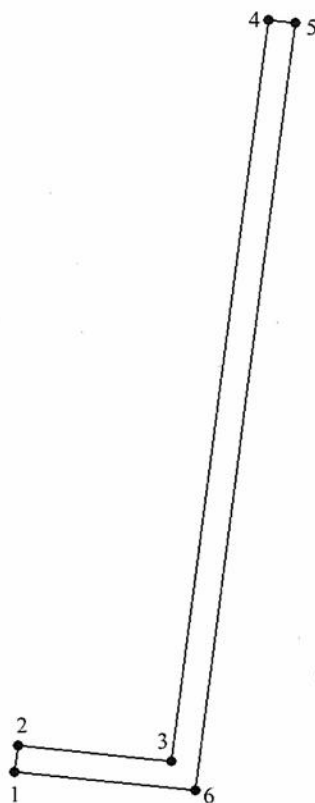
М. Г. Кудрявцев

Приложение
к постановлению мэрии
города Новосибирска
от 12.05.2026 № 4611

СВЕДЕНИЯ
о границах публичного сервитута

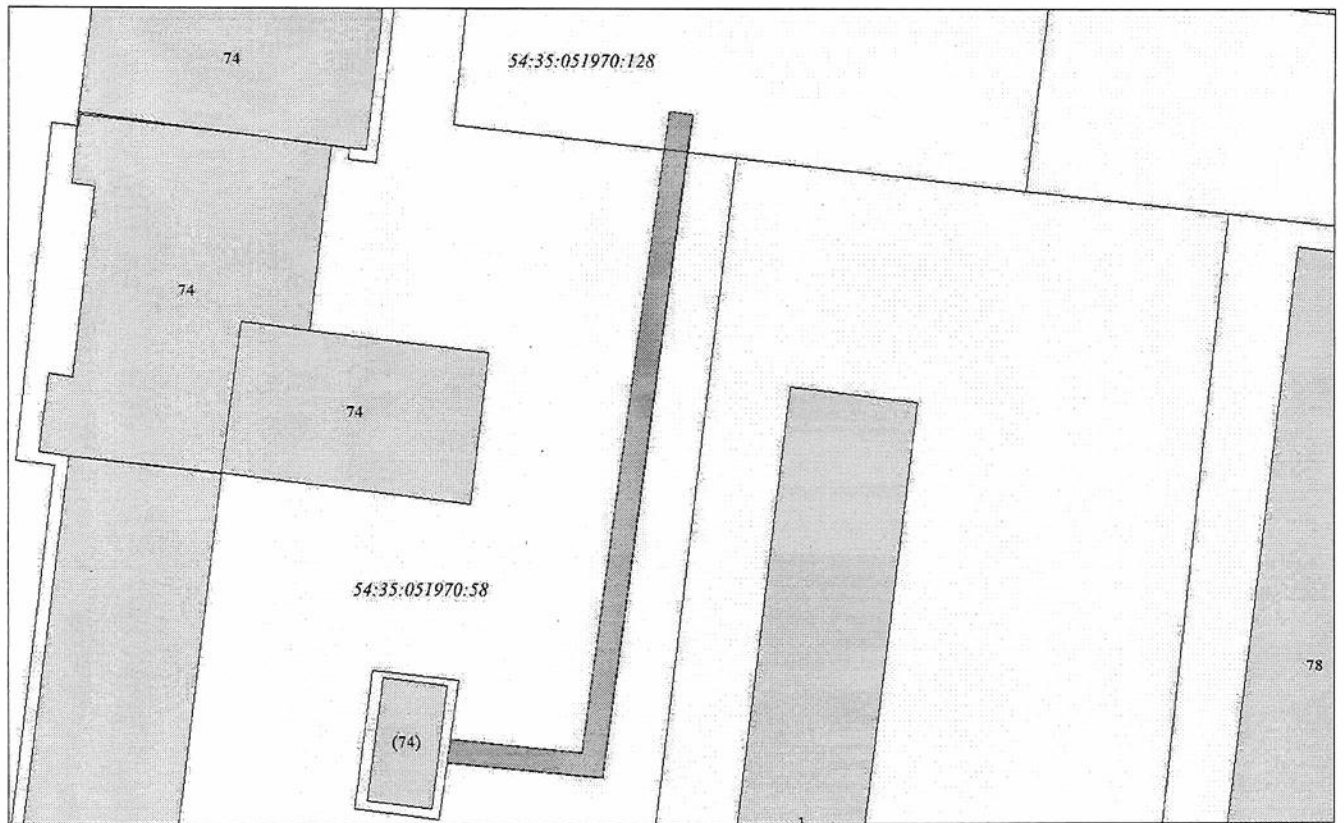
Площадь сферы действия публичного сервитута: 141 кв. м		
Обозначение характерных точек границ	Координаты, м	
	X	Y
1	2	3
1	477934,90	4197290,58
2	477936,88	4197290,87
3	477935,67	4197302,45
4	477992,00	4197310,04
5	477991,73	4197312,02
6	477933,48	4197304,18

Система координат МСК НСО, зона 4





Изображение границ частей земельных участков, на которые распространяется сфера действия публичного сервитута

Местоположение: Российская Федерация, Новосибирская область, город Новосибирск, Кировский район



Масштаб 1:300

Условные обозначения:

-  – границы частей земельных участков;
-  – границы земельных участков;
- 54:35:051970:58 – кадастровый номер земельного участка.